

Муниципальное общеобразовательное  
учреждение  
«Новосадовская средняя общеобразовательная  
школа  
«Территория Успеха»  
Белгородского района Белгородской области»

**11-02**

**ПАСПОРТ  
ДОСТУПНОСТИ  
объекта социальной  
инфраструктуры (ОСИ)  
№ 99-0**

п. Новосадовый


СОГЛАСОВАНО

Начальник  
Управления образования администрации  
Белгородского района

  
/ Бозина Н.А.  
«23» июня 2023 г.

УТВЕРЖДАЮ

Директор  
МОУ «Новосадовская СОШ  
«Территория Успеха» Белгородского  
района Белгородской области»

  
/ Чернобок О.В.  
«23» июня 2023 г.

**ПАСПОРТ ДОСТУПНОСТИ**  
**объекта социальной инфраструктуры (ОСИ)**  
№ 99-0

**1. Общие сведения об объекте**

- 1.1. Наименование (вид) объекта: МОУ «Новосадовская СОШ «Территория Успеха»
- 1.2. Адрес объекта: 308518, Белгородская область, р-н. Белгородский, п.Новосадовый, мкр.Новосадовый, ул.Майская, д.11
- 1.3. Сведения о размещении объекта:
- отдельно стоящее здание 3 этажа, 5497,45 м<sup>2</sup>
  - наличие прилегающего земельного участка: да, 36003 м<sup>2</sup>
- 1.4. Год постройки здания – 2022; год последнего капитального ремонта – нет
- 1.5. Дата предстоящих плановых ремонтных работ: ремонта *текущего* (с учетом требования доступности объекта) – 01.01.2037; ремонта капитального (с учетом требования доступности объекта) – 01.01.2037.

**Сведения об организации, расположенной на объекте**

- 1.6. Название организации (учреждения), (полное юридическое наименование – согласно Уставу, краткое наименование) – Муниципальное образовательное учреждение «Новосадовская средняя общеобразовательная школа «Территория Успеха» Белгородского района, Белгородской области, МОУ «Новосадовская СОШ «Территория Успеха».
- 1.7. Юридический адрес организации (учреждения): 308518, Белгородская область, м.р-н Белгородский, п.Новосадовый, мкр.Новосадовый, ул.Майская, д.11.
- 1.8. Основание для пользования объектом: оперативное управление
- 1.9. Форма собственности (государственная, негосударственная): государственная
- 1.10. Территориальная принадлежность (федеральная, региональная, муниципальная): муниципальная
- 1.11. Вышестоящая организация (наименование): Управление образования администрации Белгородского района
- 1.12. Адрес вышестоящей организации, другие координаты: 308519, Белгородский район, п. Северный, ул. Олимпийская, д. 8-б

**2. Характеристика деятельности организации на объекте**

- 2.1 Сфера деятельности: образование
- 2.2 Виды оказываемых услуг: образовательные услуги по реализации образовательных программ дошкольного образования
- 2.3 Форма оказания услуг: на объекте, на дому
- 2.4 Категории обслуживаемого населения по возрасту: дети в возрасте от 5 до 17 лет
- 2.5 Категории обслуживаемых инвалидов: инвалиды, передвигающиеся на коляске,



инвалиды с нарушениями опорно-двигательного аппарата; нарушениями зрения, нарушениями слуха, нарушениями умственного развития

2.6 Плановая мощность: посещаемость (количество обслуживаемых в день) 1000, вместимость: 1100.

2.7 Участие в исполнении ИПР инвалида, ребенка-инвалида: есть

### 3. Состояние доступности объекта

3.1 Путь следования к объекту пассажирским транспортом (описать маршрут движения с использованием пассажирского транспорта): Автобус № 114, 114д, 227;

наличие адаптированного пассажирского транспорта к объекту: нет

3.2 Путь к объекту от ближайшей остановки пассажирского транспорта:

3.2.1 расстояние до объекта от остановки транспорта 800 м.

3.2.2 время движения (пешком) 9 мин.

3.2.3 наличие выделенного от проезжей части пешеходного пути: нет

3.2.4 Перекрестки: нерегулируемые; со звуковой сигнализацией, таймером: нет

3.2.5 Информация на пути следования к объекту (акустическая, тактильная, визуальная): нет

3.2.6 Перепады высоты на пути: нет

Их обустройство для инвалидов на коляске: нет

3.3 Организация доступности объекта для инвалидов – форма обслуживания\*

№ п/п	Категория инвалидов (вид нарушения)	Вариант организации доступности объекта (формы обслуживания)*
1.	Все категории инвалидов и МГН <i>в том числе инвалиды:</i>	Б
2.	передвигающиеся на креслах-колясках	Б
3.	с нарушениями опорно-двигательного аппарата	Б
4.	с нарушениями зрения	ДУ
5.	с нарушениями слуха	ДУ
6.	с нарушениями умственного развития	А

\* - указывается один из вариантов: «А», «Б», «ДУ», «ВНД»

3.4 Состояние доступности основных структурно-функциональных зон

№ п/п	Основные структурно-функциональные зоны	Состояние доступности, в том числе для основных категорий инвалидов**
1.	Территория, прилегающая к зданию (участок)	ДЧ-В
2.	Вход (входы) в здание	ДП-В
3.	Путь (пути) движения внутри здания (в т.ч. пути эвакуации)	ДЧ-В
4.	Зона целевого назначения здания (целевого посещения объекта)	ДЧ-В
5.	Санитарно-гигиенические помещения	ДЧ-В
6.	Система информации и связи (на всех зонах)	ДЧ-В
7.	Пути движения к объекту (от остановки транспорта)	ДУ

\*\* Указывается: ДП-В - доступно полностью всем; ДП-И (К, О, С, Г, У) – доступно полностью избирательно (указать категории инвалидов); ДЧ-В - доступно частично всем; ДЧ-И (К, О, С, Г, У) –



доступно частично избирательно (указать категории инвалидов); ДУ - доступно условно, ВНД – временно недоступно

### 3.5. Итоговое заключение о состоянии доступности ОСИ:

По состоянию на дату составления Паспорта:

- состояние основных структурно-функциональных зон признано: доступно частично всем
- вариант организации доступности: доступно частично всем

## 4. Управленческое решение

### 4.1. Рекомендации по адаптации основных структурных элементов объекта

№ п/п	Основные структурно-функциональные зоны объекта	Рекомендации по адаптации объекта (вид работы)*
1.	Территория, прилегающая к зданию (участок)	Не нуждается
2.	Вход (входы) в здание	Не нуждается
3.	Путь (пути) движения внутри здания (в т.ч. пути эвакуации)	Не нуждается
4.	Зона целевого назначения здания (целевого посещения объекта)	Не нуждается
5.	Санитарно-гигиенические помещения	Не нуждается
6.	Система информации на объекте (на всех зонах)	Не нуждается
7.	Пути движения к объекту (от остановки транспорта)	Не нуждается
8.	Все зоны и участки	Не нуждается

\*- указывается один из вариантов (видов работ): не нуждается; ремонт (текущий, капитальный); индивидуальное решение с ТСР; технические решения невозможны – организация альтернативной формы обслуживания

4.2. Период проведения работ: 03.04.2023 г.

4.3. Ожидаемый результат (по состоянию доступности) после выполнения работ по адаптации: полная доступность объекта (соответствие нормативным требованиям в проектировании и строительстве всех структурно-функциональных зон объекта).

Оценка результата исполнения программы, плана (по состоянию доступности) - доступно полностью всем

4.4. Для принятия решения требуется, не требуется (нужное подчеркнуть):

4.4.1. согласие на Комиссии

*(наименование Комиссии по координации деятельности в сфере обеспечения доступной среды жизнедеятельности для инвалидов и других МГН)*

4.4.2. согласие работ с надзорными органами (в сфере проектирования и строительства, архитектуры, охраны памятников, другое - указать)

4.4.3. техническая экспертиза;

4.4.4. согласие с вышестоящей организацией (собственником объекта);

4.4.5. согласование с общественными организациями инвалидов.

4.4.6. другое \_\_\_\_\_

Имеется заключение уполномоченной организации о состоянии доступности объекта (наименование документа и выдавшей его организации, дата), прилагается - нет





4.5. Информация размещена (обновлена) на Карте доступности субъекта Российской Федерации: [www.zhit-vmeste.ru](http://www.zhit-vmeste.ru)  
(наименование сайта, портала)

### 5. Особые отметки

Паспорт сформирован на основании:

1. Анкеты (информации об объекте) от « 23 » июне 2023 г.
2. Акта обследования объекта: № акта 1 от « 23 » июне 2023 г.
3. Решения Комиссии \_\_\_\_\_ от « 23 » июне 2023 г.



<p>СОГЛАСОВАНО</p> <p>Начальник</p> <p>Управления образования администрации</p> <p>Белгородского района</p> <p> / Бозина Н.А.</p> <p>« 23 » июня 2023 г.</p> 	<p>УТВЕРЖДАЮ</p> <p>Директор</p> <p>МОУ «Новосадовская СОШ</p> <p>«Территория Успеха» Белгородского</p> <p>района Белгородской области»</p> <p> / Чернобок О.В.</p> <p>« 23 » июня 2023 г.</p> 
---	---

**АНКЕТА**  
**(информация об объекте социальной инфраструктуры)**  
**К ПАСПОРТУ ДОСТУПНОСТИ ОСИ**  
 № 99-0

**1. Общие сведения об объекте**

- 1.1. Наименование (вид) объекта: МОУ «Новосадовская СОШ «Территория Успеха»
- 1.2. Адрес объекта: 308518, Белгородская область, м.р-н Белгородский, с.п. Новосадовское, п.Новосадовый, мкр.Новосадовый, ул.Майская, д.11.
- 1.3. Сведения о размещении объекта:  
 - отдельно стоящее здание 3 этажа, 5497,45 м<sup>2</sup>  
 - наличие прилегающего земельного участка: да, 36003 м<sup>2</sup>
- 1.4. Год постройки здания – 2022; год последнего капитального ремонта –
- 1.5. Дата предстоящих плановых ремонтных работ: ремонта текущего (с учетом требования доступности объекта) – 01.01.2037; ремонта капитального (с учетом требования доступности объекта) – 01.01.2037.

**Сведения об организации, расположенной на объекте**

- 1.6. Название организации (учреждения), (полное юридическое наименование – согласно Уставу, краткое наименование) – Муниципальное образовательное учреждение «Новосадовская средняя общеобразовательная школа «Территория Успеха» Белгородского района Белгородской области», МОУ «Новосадовская СОШ «Территория Успеха».
- 1.7. Юридический адрес организации (учреждения): 308518, Белгородская область, м.р-н Белгородский, с.п.Новосадовское, п.Новосадовый, мкр.Новосадовый, ул.Майская, д.11.
- 1.8. Основание для пользования объектом: оперативное управление
- 1.9. Форма собственности (государственная, негосударственная): государственная
- 1.10. Территориальная принадлежность (федеральная, региональная, муниципальная): муниципальная
- 1.11. Вышестоящая организация (наименование): Управление образования администрации Белгородского района
- 1.12. Адрес вышестоящей организации, другие координаты: 308519, Белгородский район, п.Северный, ул.Олимпийская, д. 8-б

**2. Характеристика деятельности организации на объекте**

- 2.1 Сфера деятельности: образование
- 2.2 Виды оказываемых услуг: \_\_\_\_\_
- 2.3 Форма оказания услуг: на объекте, на дому
- 2.4 Категории обслуживаемого населения по возрасту: дети в возрасте от 5 до 17 лет
- 2.5 Категории обслуживаемых инвалидов: доступно полностью всем



2.6 Плановая мощность: посещаемость (количество обслуживаемых в день) 1000, вместимость: 1100.

2.7 Участие в исполнении ИПР инвалида, ребенка-инвалида: есть

### 3. Состояние доступности объекта

3.1 Путь следования к объекту пассажирским транспортом (описать маршрут движения с использованием пассажирского транспорта): Автобус № 114, 114д, 227;

наличие адаптированного пассажирского транспорта к объекту: нет

3.2 Путь к объекту от ближайшей остановки пассажирского транспорта:

3.2.1 расстояние до объекта от остановки транспорта 800 м.

3.2.2 время движения (пешком) 9 мин.

3.2.3 наличие выделенного от проезжей части пешеходного пути: нет

3.2.4 Перекрестки: нерегулируемые; со звуковой сигнализацией, таймером: нет

3.2.5 Информация на пути следования к объекту (акустическая, тактильная, визуальная): нет

3.2.6 Перепады высоты на пути: нет

Их обустройство для инвалидов на коляске: нет

3.3 Организация доступности объекта для инвалидов – форма обслуживания\*

№ п/п	Категория инвалидов (вид нарушения)	Вариант организации доступности объекта (формы обслуживания)*
1.	Все категории инвалидов и МГН <i>в том числе инвалиды:</i>	ДУ
2.	передвигающиеся на креслах-колясках	ДУ
3.	с нарушениями опорно-двигательного аппарата	ДУ
4.	с нарушениями зрения	ДУ
5.	с нарушениями слуха	ДУ
6.	с нарушениями умственного развития	ДУ

\* - указывается один из вариантов: «А», «Б», «ДУ», «ВНД»

3.4 Состояние доступности основных структурно-функциональных зон

№ п/п	Основные структурно-функциональные зоны	Состояние доступности, в том числе для основных категорий инвалидов**
1.	Территория, прилегающая к зданию (участок)	ДУ
2.	Вход (входы) в здание	ДУ
3.	Путь (пути) движения внутри здания (в т.ч. пути эвакуации)	ДУ
4.	Зона целевого назначения здания (целевого посещения объекта)	ДУ
5.	Санитарно-гигиенические помещения	ДУ
6.	Система информации и связи (на всех зонах)	ДУ
7.	Пути движения к объекту (от остановки транспорта)	ДУ

\*\* Указывается: ДП-В - доступно полностью всем; ДП-И (К, О, С, Г, У) – доступно полностью избирательно (указать категории инвалидов); ДЧ-В - доступно частично всем; ДЧ-И (К, О, С, Г, У) – доступно частично избирательно (указать категории инвалидов); ДУ - доступно условно, ВНД -

временно недоступно

### 3.5. Итоговое заключение о состоянии доступности ОСИ:

По состоянию на дату составления Паспорта:

- состояние основных структурно-функциональных зон признано доступно полностью всем
- вариант организации доступности: доступно полностью всем

## 4. Управленческое решение

### 4.1. Рекомендации по адаптации основных структурных элементов объекта

№ п\п	Основные структурно-функциональные зоны объекта	Рекомендации по адаптации объекта (вид работы)*
1.	Территория, прилегающая к зданию (участок)	Не нуждается
2.	Вход (входы) в здание	Не нуждается
3.	Путь (пути) движения внутри здания (в т.ч. пути эвакуации)	Не нуждается
4.	Зона целевого назначения здания (целевого посещения объекта)	Не нуждается
5.	Санитарно-гигиенические помещения	Не нуждается
6.	Система информации на объекте (на всех зонах)	Не нуждается
7.	Пути движения к объекту (от остановки транспорта)	Не нуждается
8.	Все зоны и участки	Не нуждается

\*- указывается один из вариантов (видов работ): не нуждается; ремонт (текущий, капитальный); индивидуальное решение с ТСП; технические решения невозможны – организация альтернативной формы обслуживания

**Размещение информации на Карте доступности субъекта Российской Федерации согласовано:**

Пошевицкая Елена Леонидовна, специалист по охране труда,  
(тел. 8-906-566-66-52 )

*(подпись, Ф.И.О., должность; координаты для связи уполномоченного представителя объекта)*



СОГЛАСОВАНО  
Начальник  
Управления образования администрации  
Белгородского района  
  
Бозина Н.А.  
«23» июня 2023 г.

УТВЕРЖДАЮ  
Директор  
МОУ «Новосадовская СОШ  
«Территория Успеха» Белгородского  
района Белгородской области»  
  
Чернобок О.В.  
«23» июня 2023 г.

**АКТ ОБСЛЕДОВАНИЯ**  
**объекта социальной инфраструктуры**  
**К ПАСПОРТУ ДОСТУПНОСТИ ОСИ**  
№ 99-0

Белгородский район  
Белгородской области

«23» июня 2023 г.

**1. Общие сведения об объекте**

- 1.1. Наименование (вид) объекта: МОУ «Новосадовская СОШ «Территория Успеха»
- 1.2. Адрес объекта: 308518, Белгородская область, м.р-н Белгородский, с.п.Новосадовское, п.Новосадовый, мкр.Новосадовый, ул.Майская, д.11.
- 1.3. Сведения о размещении объекта:
  - отдельно стоящее здание: 3 этажа, 5497,45 м<sup>2</sup>
  - наличие прилегающего земельного участка: да, 36003 м<sup>2</sup>
- 1.4. Год постройки здания – 2022; год последнего капитального ремонта –
- 1.5. Дата предстоящих плановых ремонтных работ: ремонта текущего (с учетом требования доступности объекта) – 01.01.2037; ремонта капитального (с учетом требования доступности объекта) – 01.01.2037.

**Сведения об организации, расположенной на объекте**

- 1.6. Название организации (учреждения), (полное юридическое наименование – согласно Уставу, краткое наименование) – Муниципальное образовательное учреждение «Новосадовская средняя общеобразовательная школа «Территория Успеха» Белгородского района Белгородской области», МОУ «Новосадовская СОШ «Территория Успеха».
- 1.7. Юридический адрес организации (учреждения): 308518, Белгородская область, м.р-н Белгородский, с.п.Новосадовское, п.Новосадовый, мкр.Новосадовый, ул.Майская, д.11.
- 1.8. Основание для пользования объектом: оперативное управление
- 1.9. Форма собственности (государственная, негосударственная): государственная
- 1.10. Территориальная принадлежность (федеральная, региональная, муниципальная): муниципальная
- 1.11. Вышестоящая организация (наименование): Управление образования администрации Белгородского района
- 1.12. Адрес вышестоящей организации, другие координаты: 308519, Белгородский район, п. Северный, ул. Олимпийская, д. 8-б

**2. Характеристика деятельности организации на объекте**

- 2.1 Сфера деятельности: образование
- 2.2 Виды оказываемых услуг: \_\_\_\_\_



- 2.3 Форма оказания услуг: на объекте  
 2.4 Категории обслуживаемого населения по возрасту: дети в возрасте от 5 до 17 лет  
 2.5 Категории обслуживаемых инвалидов: доступно полностью всем  
 2.6 Плановая мощность: посещаемость (количество обслуживаемых в день) 1000, вместимость: 1100.  
 2.7 Участие в исполнении ИПР инвалида, ребенка-инвалида: есть

### 3. Состояние доступности объекта

- 3.1 Путь следования к объекту пассажирским транспортом (описать маршрут движения с использованием пассажирского транспорта): Автобус № 114, 114д, 227;  
 наличие адаптированного пассажирского транспорта к объекту: нет  
 3.2 Путь к объекту от ближайшей остановки пассажирского транспорта:  
 3.2.1 расстояние до объекта от остановки транспорта 800 м.  
 3.2.2 время движения (пешком) 9 мин.  
 3.2.3 наличие выделенного от проезжей части пешеходного пути: нет  
 3.2.4 Перекрестки: нерегулируемые; со звуковой сигнализацией, таймером: нет  
 3.2.5 Информация на пути следования к объекту (акустическая, тактильная, визуальная): нет  
 3.2.6 Перепады высоты на пути: нет  
 Их обустройство для инвалидов на коляске: нет

### 3.3 Организация доступности объекта для инвалидов – форма обслуживания\*

№ п/п	Категория инвалидов (вид нарушения)	Вариант организации доступности объекта (формы обслуживания)*
1.	Все категории инвалидов и МГН <i>в том числе инвалиды:</i>	ДУ
2.	передвигающиеся на креслах-колясках	ДУ
3.	с нарушениями опорно-двигательного аппарата	ДУ
4.	с нарушениями зрения	ДУ
5.	с нарушениями слуха	ДУ
6.	с нарушениями умственного развития	ДУ

\* - указывается один из вариантов: «А», «Б», «ДУ», «ВНД»

### 3.4 Состояние доступности основных структурно-функциональных зон

№ п/п	Основные структурно-функциональные зоны	Состояние доступности, в том числе для основных категорий инвалидов**
1.	Территория, прилегающая к зданию (участок)	ДП-В
2.	Вход (входы) в здание	ДП-В
3.	Путь (пути) движения внутри здания (в т.ч. пути эвакуации)	ДП-В
4.	Зона целевого назначения здания (целевого посещения объекта)	ДП-В
5.	Санитарно-гигиенические помещения	ДП-В
6.	Система информации и связи (на всех зонах)	ДП-В
7.	Пути движения к объекту (от остановки транспорта)	ДП-В

\*\* Указывается: ДП-В - доступно полностью всем; ДП-И (К, О, С, Г, У) – доступно полностью



избирательно (указать категории инвалидов); ДЧ-В - доступно частично всем; ДЧ-И (К, О, С, Г, У) - доступно частично избирательно (указать категории инвалидов); ДУ - доступно условно, ВНД - временно недоступно

### 3.5. Итоговое заключение о состоянии доступности ОСИ:

По состоянию на дату составления Паспорта:

- состояние основных структурно-функциональных зон признано: доступно полностью всем
- вариант организации доступности: доступно полностью всем

## 4. Управленческое решение

### 4.1. Рекомендации по адаптации основных структурных элементов объекта

№ п\п	Основные структурно-функциональные зоны объекта	Рекомендации по адаптации объекта (вид работы)*
1.	Территория, прилегающая к зданию (участок)	Не нуждается
2.	Вход (входы) в здание	Не нуждается
3.	Путь (пути) движения внутри здания (в т.ч. пути эвакуации)	Не нуждается
4.	Зона целевого назначения здания (целевого посещения объекта)	Не нуждается
5.	Санитарно-гигиенические помещения	Не нуждается
6.	Система информации на объекте (на всех зонах)	Не нуждается
7.	Пути движения к объекту (от остановки транспорта)	Не нуждается
8.	Все зоны и участки	Не нуждается

\*- указывается один из вариантов (видов работ): не нуждается; ремонт (текущий, капитальный); индивидуальное решение с ТСР; технические решения невозможны – организация альтернативной формы обслуживания

4.2. Период проведения работ: 03.04.2023 г.

4.3 Ожидаемый результат (по состоянию доступности) после выполнения работ по адаптации: полная доступность объекта (соответствие нормативным требованиям в проектировании и строительстве всех структурно-функциональных зон объекта).

Оценка результата исполнения программы, плана (по состоянию доступности) - доступно полностью всем

4.4. Для принятия решения требуется, не требуется (*нужное подчеркнуть*):

4.4.1. согласование на Комиссии

---

(наименование Комиссии по координации деятельности в сфере обеспечения доступной среды жизнедеятельности для инвалидов и других МГН)

4.4.2. согласование работ с надзорными органами (в сфере проектирования и строительства, архитектуры, охраны памятников, другое - указать)

---

4.4.3. техническая экспертиза;

4.4.4. согласование с вышестоящей организацией (собственником объекта);

4.4.5. согласование с общественными организациями инвалидов.

4.4.6. другое \_\_\_\_\_

Имеется заключение уполномоченной организации о состоянии доступности объекта

(наименование документа и выдавшей его организации, дата), прилагается - нет  
4.5. Информация размещена (обновлена) на Карте доступности субъекта Российской Федерации: www.zhit-vmeste.ru  
(наименование сайта, портала)

### 5. Особые отметки

#### ПРИЛОЖЕНИЯ:

Результаты обследования:

- |  |             |    |
|--|-------------|----|
| 1. Территории, прилегающей к объекту       | на <u>2</u> | л. |
| 2. Входа (входов) в здание                 | на <u>5</u> | л. |
| 3. Путей движения в здании                 | на <u>4</u> | л. |
| 4. Зоны целевого назначения объекта        | на <u>7</u> | л. |
| 5. Санитарно-гигиенических помещений       | на <u>3</u> | л. |
| 6. Системы информации (и связи) на объекте | на <u>2</u> | л. |

Результаты фотофиксации на объекте \_\_\_\_\_ на 23 л.

Поэтажные планы, паспорт БТИ \_\_\_\_\_ на 6 л.

Другое (в том числе дополнительная информация о путях движения к объекту)

Руководитель  
рабочей группы Социальный педагог, Тошевская Е.Л. [Подпись]  
(должность, Ф.И.О.) (подпись)

Члены рабочей  
группы: Заместитель директора  
Лебедева Е.Ю. [Подпись]  
(должность, Ф.И.О.) (подпись)

Заместитель директора по АХЗ  
Александров Б.Б. [Подпись]  
(должность, Ф.И.О.) (подпись)

В том числе:

представители общественных  
организаций инвалидов

Председатель БМО ВОЧ  
Савченко Н.С. [Подпись]  
(должность, Ф.И.О.) (подпись)

представители организации, расположенной на объекте

\_\_\_\_\_  
(должность, Ф.И.О.) (подпись)

Управленческое решение согласовано « \_\_\_\_ » \_\_\_\_\_ 20\_\_ г. (протокол № \_\_\_\_)  
Комиссией (название):

\_\_\_\_\_  
\_\_\_\_\_  
\_\_\_\_\_



**I Результаты обследования:**

**1. Территории, прилегающей к зданию (участка)**

МОУ «Новосадовская СОШ «Территория Успеха»

Белгородского района Белгородской области;

308518, Белгородская область, м.р-н Белгородский, п.Новосадовый, ул.Майская, д.11.

№ п/п	Наименование функционально-планировочного элемента	Наличие элемента			Выявленные нарушения и замечания		Работы по адаптации объектов	
		есть/нет	№ на плане	№ фото	Содержание	Значимо для инвалида (категория)	Содержание	Виды работ
1.1	Вход (входы) на территорию	есть		1	Замечаний нет	К, С, Г, У		
1.2	Путь (пути) движения на территории	есть		1,2	Замечаний нет	К, С, Г, У		
1.3	Лестница (наружная)	нет						
1.4	Пандус (наружный)	нет						
1.5	Автостоянка и парковка	есть			Замечаний нет	К, С, Г, У		
	ОБЩИЕ требования к зоне							

**II Заключение по зоне:**

Наименование структурно-функциональной зоны	Состояние доступности* (к пункту 3.4 Акта обследования ОСИ)	Приложение		Рекомендации по адаптации (вид работы)** к пункту 4.1 Акта обследования ОСИ
		№ на плане	№ фото	
Территории, прилегающей к зданию (участка)	ДУ			Не нуждается

\* указывается: ДП-В - доступно полностью всем; ДП-И (К, О, С, Г, У) – доступно полностью избирательно (указать категории инвалидов); ДЧ-В - доступно частично всем; ДЧ-И (К, О, С, Г, У) – доступно частично избирательно (указать категории инвалидов); ДУ - доступно условно, ВНД - недоступно

\*\*указывается один из вариантов: не нуждается; ремонт (текущий, капитальный); индивидуальное решение с ТСР; технические решения невозможны – организация альтернативной формы обслуживания

Комментарий к заключению: \_\_\_\_\_

### I Результаты обследования:

#### 2. Входа (входов) в здание

МОУ «Новосадовская СОШ «Территория Успеха»

Белгородского района, Белгородской области;

308518, Белгородская область, м.р-н Белгородский, п.Новосадовый, мкр.Новосадовый,  
ул.Майская, д.11.

№ п/п	Наименование функционально-планировочного элемента	Наличие элемента			Выявленные нарушения и замечания		Работы по адаптации объектов	
		есть/нет	№ на плане	№ фото	Содержание	Значимо для инвалида (категория)	Содержание	Виды работ
2.1	Лестница (наружная)	нет						
2.2	Пандус (наружный)	нет						
2.3	Входная площадка (перед дверью)	есть		3,4	Замечаний нет	К, С, Г, У		
2.4	Дверь (входная)	есть		3	Замечаний нет	К, С, Г, У		
2.5	Тамбур	есть		4	Замечаний нет			
	ОБЩИЕ требования к зоне							

### II Заключение по зоне:

Наименование структурно-функциональной зоны	Состояние доступности* (к пункту 3.4 Акта обследования ОСИ)	Приложение		Рекомендации по адаптации (вид работы)** к пункту 4.1 Акта обследования ОСИ
		№ на плане	№ фото	
Входа (входов) в здание	ДУ			Не нуждается

\* указывается: ДП-В - доступно полностью всем; ДП-И (К, О, С, Г, У) – доступно полностью избирательно (указать категории инвалидов); ДЧ-В - доступно частично всем; ДЧ-И (К, О, С, Г, У) – доступно частично избирательно (указать категории инвалидов); ДУ - доступно условно, ВНД - недоступно

\*\*указывается один из вариантов: не нуждается; ремонт (текущий, капитальный); индивидуальное решение с ТСР; технические решения невозможны – организация альтернативной формы обслуживания

Комментарий к заключению: \_\_\_\_\_



### I Результаты обследования:

#### 3. Пути (путей) движения внутри здания (в т.ч. путей эвакуации)

МОУ «Новосадовская СОШ «Территория Успеха»

Белгородского района, Белгородской области;

308518, Белгородская область, р-н Белгородский, п.Новосадовый, мкр.Новосадовый,  
ул.Майская, д.11.

№ п/п	Наименование функционально-планировочного элемента	Наличие элемента			Выявленные нарушения и замечания		Работы по адаптации объектов	
		есть/нет	№ на плане	№ фото	Содержание	Значимо для инвалида (категория)	Содержание	Виды работ
3.1	Коридор (вестибюль, зона ожидания, галерея, балкон)	есть		6	Замечаний нет	К, С, Г, У		
3.2	Лестница (внутри здания)	есть		15	Замечаний нет	К, С, Г, У		
3.3	Пандус (внутри здания)	нет						
3.4	Лифт пассажирский (или подъемник)	есть		22	Замечаний нет	К, С, Г, У		
3.5	Дверь	есть		19	Замечаний нет	К, С, Г, У		
3.6	Пути эвакуации (в т.ч. зоны безопасности)	есть		6	Замечаний нет	К, С, Г, У		
	ОБЩИЕ требования к зоне							

### II Заключение по зоне:

Наименование структурно-функциональной зоны	Состояние доступности* (к пункту 3.4 Акта обследования ОСИ)	Приложение		Рекомендации по адаптации (вид работы)** к пункту 4.1 Акта обследования ОСИ
		№ на плане	№ фото	
Пути (путей) движения внутри здания (в т.ч. путей эвакуации)	ДУ			Не нуждается

\* указывается: ДП-В - доступно полностью всем; ДП-И (К, О, С, Г, У) – доступно полностью избирательно (указать категории инвалидов); ДЧ-В - доступно частично всем; ДЧ-И (К, О, С, Г, У) – доступно частично избирательно (указать категории инвалидов); ДУ - доступно условно, ВНД - недоступно

\*\* указывается один из вариантов: не нуждается; ремонт (текущий, капитальный); индивидуальное решение с ТСР; технические решения невозможны – организация альтернативной формы обслуживания

Комментарий к заключению: \_\_\_\_\_

**I Результаты обследования:**

**4. Зоны целевого назначения здания (целевого посещения объекта)**

**Вариант I – зона обслуживания инвалидов**

МОУ «Новосадовская СОШ «Территория Успеха»

Белгородского района, Белгородской области;

308518, Белгородская область, р-н Белгородский, п.Новосадовый, мкр.Новосадовый,  
ул.Майская, д.11.

№ п/п	Наименование функционально-планировочного элемента	Наличие элемента			Выявленные нарушения и замечания		Работы по адаптации объектов	
		есть/нет	№ на плане	№ фото	Содержание	Значимо для инвалида (категория)	Содержание	Виды работ
4.1	Кабинетная форма обслуживания	есть		7,8, 9	Замечаний нет	К, С, Г, У		
4.2	Зальная форма обслуживания	есть		10	Замечаний нет	К, С, Г, У		
4.3	Прилавочная форма обслуживания	нет						
4.4	Форма обслуживания с перемещением по маршруту	нет						
4.5	Кабина индивидуального обслуживания	есть			Замечаний нет	К, С, Г, У		
	ОБЩИЕ требования к зоне							

**II Заключение по зоне:**

Наименование структурно-функциональной зоны	Состояние доступности* (к пункту 3.4 Акта обследования ОСИ)	Приложение		Рекомендации по адаптации (вид работы)** к пункту 4.1 Акта обследования ОСИ
		№ на плане	№ фото	
Зона целевого назначения здания (целевого посещения объекта)	ДУ			Не нуждается

\* указывается: ДП-В - доступно полностью всем; ДП-И (К, О, С, Г, У) – доступно полностью избирательно (указать категории инвалидов); ДЧ-В - доступно частично всем; ДЧ-И (К, О, С, Г, У) – доступно частично избирательно (указать категории инвалидов); ДУ - доступно условно, ВНД - недоступно

\*\*указывается один из вариантов: не нуждается; ремонт (текущий, капитальный); индивидуальное решение с ТСР; технические решения невозможны – организация альтернативной формы обслуживания

Комментарий к заключению: \_\_\_\_\_



**I Результаты обследования:**

**4. Зоны целевого назначения здания (целевого посещения объекта)**

**Вариант II – места приложения труда**

Наименование функционально-планировочного элемента	Наличие элемента			Выявленные нарушения и замечания		Работы по адаптации объектов	
	есть/нет	№ на плане	№ фото	Содержание	Значимо для инвалида (категория)	Содержание	Виды работ
Место приложения труда	нет						

**II Заключение по зоне:**

Наименование структурно-функциональной зоны	Состояние доступности* (к пункту 3.4 Акта обследования ОСИ)	Приложение		Рекомендации по адаптации (вид работы)** к пункту 4.1 Акта обследования ОСИ
		№ на плане	№ фото	

\* указывается: ДП-В - доступно полностью всем; ДП-И (К, О, С, Г, У) – доступно полностью избирательно (указать категории инвалидов); ДЧ-В - доступно частично всем; ДЧ-И (К, О, С, Г, У) – доступно частично избирательно (указать категории инвалидов); ДУ - доступно условно, ВНД - недоступно

\*\*указывается один из вариантов: не нуждается; ремонт (текущий, капитальный); индивидуальное решение с ТСР; технические решения невозможны – организация альтернативной формы обслуживания

Комментарий к заключению: \_\_\_\_\_

**I Результаты обследования:**  
**4. Зоны целевого назначения здания (целевого посещения объекта)**  
**Вариант III – жилые помещения**

Наименование функционально-планировочного элемента	Наличие элемента			Выявленные нарушения и замечания		Работы по адаптации объектов	
	есть/нет	№ на плане	№ фото	Содержание	Значимо для инвалида (категория)	Содержание	Виды работ
Жилые помещения	нет						

**II Заключение по зоне:**

Наименование структурно-функциональной зоны	Состояние доступности* (к пункту 3.4 Акта обследования ОСИ)	Приложение		Рекомендации по адаптации (вид работы)** к пункту 4.1 Акта обследования ОСИ
		№ на плане	№ фото	
Жилые помещения				

\* указывается: ДП-В - доступно полностью всем; ДП-И (К, О, С, Г, У) – доступно полностью избирательно (указать категории инвалидов); ДЧ-В - доступно частично всем; ДЧ-И (К, О, С, Г, У) – доступно частично избирательно (указать категории инвалидов); ДУ - доступно условно, ВНД - недоступно

\*\*указывается один из вариантов: не нуждается; ремонт (текущий, капитальный); индивидуальное решение с ТСП; технические решения невозможны – организация альтернативной формы обслуживания

Комментарий к заключению: \_\_\_\_\_



**I Результаты обследования:**

**5. Санитарно-гигиенических помещений**

МОУ «Новосадовская СОШ «Территория Успеха»

Белгородского района, Белгородской области;

308518, Белгородская область, р-н Белгородский, п.Новосадовый, мкр.Новосадовый,  
ул.Майская, д.11.

№ п/п	Наименование функционально-планировочного элемента	Наличие элемента			Выявленные нарушения и замечания		Работы по адаптации объектов	
		есть/нет	№ на плане	№ фото	Содержание	Значимо для инвалида (категория)	Содержание	Виды работ
5.1	Туалетная комната	есть		16	Замечаний нет	К, С, Г, У		
5.2	Душевая/ ванная комната	есть		17	Замечаний нет	К, С, Г, У		
5.3	Бытовая комната (гардеробная)	есть		18	Замечаний нет	К, С, Г, У		
	ОБЩИЕ требования к зоне							

**II Заключение по зоне:**

Наименование структурно-функциональной зоны	Состояние доступности* (к пункту 3.4 Акта обследования ОСИ)	Приложение		Рекомендации по адаптации (вид работы)** к пункту 4.1 Акта обследования ОСИ
		№ на плане	№ фото	
Санитарно-гигиенические помещения	ДУ			Не нуждается

\* указывается: ДП-В - доступно полностью всем; ДП-И (К, О, С, Г, У) – доступно полностью избирательно (указать категории инвалидов); ДЧ-В - доступно частично всем; ДЧ-И (К, О, С, Г, У) – доступно частично избирательно (указать категории инвалидов); ДУ - доступно условно, ВНД - недоступно

\*\*указывается один из вариантов: не нуждается; ремонт (текущий, капитальный); индивидуальное решение с ТСР; технические решения невозможны – организация альтернативной формы обслуживания

Комментарий к заключению: \_\_\_\_\_

**I Результаты обследования:**

**6. Системы информации на объекте**

МОУ «Новосадовская СОШ «Территория Успеха»

Белгородского района, Белгородской области;

308518, Белгородская область, р-н Белгородский, п.Новосадовый, мкр.Новосадовый,  
ул.Майская, д.11.

№ п/п	Наименование функционально-планировочного элемента	Наличие элемента			Выявленные нарушения и замечания		Работы по адаптации объектов	
		есть/нет	№ на плане	№ фото	Содержание	Значимо для инвалида (категория)	Содержание	Виды работ
6.1	Визуальные средства	есть			Замечаний нет	Г	Замечаний нет	Место для ввода текста
6.2	Акустические средства	есть			Замечаний нет	С	Замечаний нет	Место для ввода текста
6.3	Тактильные средства	нет			Место для ввода текста.	С		
	ОБЩИЕ требования к зоне							

**II Заключение по зоне:**

Наименование структурно-функциональной зоны	Состояние доступности* (к пункту 3.4 Акта обследования ОСИ)	Приложение		Рекомендации по адаптации (вид работы)** к пункту 4.1 Акта обследования ОСИ
		№ на плане	№ фото	
Системы информации на объекте	ДУ			Индивидуальное решение с ТСР

\* указывается: ДП-В - доступно полностью всем; ДП-И (К, О, С, Г, У) – доступно полностью избирательно (указать категории инвалидов); ДЧ-В - доступно частично всем; ДЧ-И (К, О, С, Г, У) – доступно частично избирательно (указать категории инвалидов); ДУ - доступно условно, ВНД - недоступно

\*\*указывается один из вариантов: не нуждается; ремонт (текущий, капитальный); индивидуальное решение с ТСР; технические решения невозможны – организация альтернативной формы обслуживания

Комментарий к заключению: \_\_\_\_\_



Пролито, прочтено и скреплено печатью

44 (срок змаре) листов

Директор МОУ «Новосадовский СОШ»  
Чернобок О.В.

Подпись

«23» июля 2023 года

